

УТВЕРЖДАЮ

Директор МБУК «КЦБС»

(должность руководителя организации)

  
Лавренцева М. Э.  
(подпись/Ф.И.О.)

«8» апреля 2024 года

(дата)

(М.П.)

**ПАСПОРТ ДОСТУПНОСТИ  
Муниципального бюджетного  
учреждения культуры  
«Камышловская централизованная  
библиотечная система»  
(Детская библиотека)**

(Утверждена постановлением Правительства Свердловской области от 11.02.2014 № 70 ПП  
«О координации деятельности в сфере формирования доступной среды жизнедеятельности для  
инвалидов и других маломобильных групп населения на территории Свердловской области»)

№ 1

«8» апреля 2024 года

Камышлов  
2024 г.

## 1. Общие сведения об объекте

1.1. Вид (наименование) объекта: Муниципальное бюджетное учреждение культуры «Камышловская централизованная библиотечная система» (Детская библиотека) МБУК «КЦБС».

1.2. Полный почтовый адрес объекта: 624860, Свердловская область, г. Камышлов, ул. Кирова, 33

Контактный телефон: 8(34375) -5-01-30;

### 1.3. Сведения о размещении объекта:

отдельно стоящее здание 2 (два) этажа, 327,9 кв.м

часть здания - этажей (или на - этаже), - кв. м,

наличие прилегающего земельного участка (Да, нет),

1.4. Год постройки здания 1872 г., последнего капитального ремонта =

1.5. Дата предстоящих плановых ремонтных работ: текущего, капитального-2024г.

### 1.6. Сведения об организации, расположенной на объекте

1.6.1. Название организации (учреждения) (полное юридическое наименование - согласно Уставу, краткое наименование): Муниципальное бюджетное учреждение культуры «Камышловская централизованная библиотечная система» (Детская библиотека) МБУК «КЦБС».

1.6.2. Юридический адрес организации (учреждения), телефон, e-mail: 624860, Свердловская область, г. Камышлов, ул. Кирова, 33

Контактный телефон: 8(34375) -2-48-62; e-mail dedbiblio@mail.ru

1.6.3. Основание для пользования объектом (оперативное управление, аренда, собственность): Оперативное управление

1.6.4. Форма собственности (государственная, (федеральная, региональная, муниципальная): Муниципальная

1.6.5. Вышестоящая организация (наименование): Комитет по образованию, культуре, спорту и делам молодёжи администрации Камышловского городского округа

1.6.6. Адрес вышестоящей организации, другие координаты (полный почтовый адрес, телефон, e-mail): 624860 Свердловская область г. Камышлов ул. Урицкого, 14 +7 (34375) 2-08-76, 2-39-72 metodgorono@yandex.ru

## 2. Характеристика деятельности организации на объекте (по обслуживанию населения)

2.1. Сфера деятельности (здравоохранение, образование, социальная защита, физическая культура и спорт, культура, связь и информация, транспорт, жилой фонд, потребительский рынок и сфера услуг, места приложения труда (специализированные предприятия и организации, специальные рабочие места для инвалидов)): Культура

2.2. Категории обслуживаемого населения по возрасту: (дети, взрослые трудоспособного возраста, пожилые; все возрастные категории): Дети от 0 до 18 лет

2.3. Категории обслуживаемых инвалидов: инвалиды по зрению, по слуху, с умственной отсталостью - Да

2.4. Виды услуг: Организация обслуживания детского населения библиотечными услугами;

2.5. Форма оказания услуг: (на объекте, с длительным пребыванием, проживанием, на дому, дистанционно): С временным пребыванием с 10.00 час. до 18.00 час, выходные: суббота, праздничные дни.

2.6. Плановая мощность: посещаемость (количество обслуживаемых в день), вместимость, пропускная способность - 150 человек

2.7. Участие в исполнении индивидуальной программы реабилитации инвалида, ребенка-инвалида (да, нет) - Нет

### 3. Состояние доступности объекта

3.1. Путь следования к объекту пассажирским транспортом (описать маршрут движения с использованием пассажирского транспорта) - Проезд на автобусе до остановки «Центральная площадь»

наличие адаптированного пассажирского транспорта к объекту - Нет

3.2. Путь к объекту от ближайшей остановки пассажирского транспорта:

3.2.1. Расстояние до объекта от остановки транспорта – 1 км

3.2.2. Время движения (пешком): 10 - 20 минут

3.2.3. Наличие выделенного от проезжей части пешеходного пути (да, нет): Да

3.2.4. Перекрестки: нерегулируемые; регулируемые, со звуковой сигнализацией, таймером; Перекресток Ленина – Энгельса и со звуковой сигнализацией, остальные - нет

3.2.5. Информация на пути следования к объекту: акустическая, тактильная, визуальная; Нет

3.2.6. Перепады высоты на пути (съезды с тротуара): Да

Их обустройство для инвалидов на коляске: Нет

3.3. Организация доступности объекта и предоставляемых на нем услуг для инвалидов<sup>1</sup>

Номер строки	Категория инвалидов (вид нарушения)	Вариант организации доступности объекта и предоставляемых на нем услуг <sup>2</sup>
1.	Все категории инвалидов и маломобильных групп населения <sup>3</sup>	ВНД
2.	в том числе инвалиды:	
3.	передвигающиеся на креслах-колясках	нет
4.	с нарушением опорно-двигательного аппарата	нет
5.	с нарушением зрения	нет
6.	с нарушением слуха	ДУ
7.	с умственными нарушениями	ДУ

<sup>1</sup> С учетом СП 35-101-2001, СП 31-102-99.

<sup>2</sup> Указывается один из вариантов:

«А» (доступность всех зон и помещений (универсальная));

«Б» (специально выделенные для инвалидов участки и помещения);

«ДУ» (дополнительная помощь сотрудника, услуги на дому, дистанционно);

«Нет» (не организована доступность).

<sup>3</sup> Указывается худший из вариантов ответа.

## 3.4. Состояние доступности основных структурно-функциональных зон объекта

Номер строки	Основные структурно-функциональные зоны объекта	Состояние доступности объекта для основных категорий инвалидов <sup>4</sup>					
		К (для передвигающихся на креслах-колясках)	О (с нарушениями опорно-двигательного аппарата)	С (с нарушениями зрения)	Г (с нарушениями слуха)	У (с умственными нарушениями)	Для всех категорий маломобильных групп населения <sup>5</sup>
1.	Территория, прилегающая к зданию (участок)	нет	нет	нет	нет	нет	нет
2.	Вход (входы) в здание	нет	нет	нет	нет	нет	нет
3.	Путь (пути) движения внутри здания, включая пути эвакуации	нет	нет	нет	нет	нет	нет
4.	Зона целевого назначения здания (целевого посещения объекта)	нет	нет	нет	нет	нет	нет
5.	Санитарно-гигиенические помещения	ДЧ	нет	нет	нет	нет	нет
6.	Система информации и связи (на всех зонах)	нет	нет	нет	нет	нет	нет
7.	Пути движения к объекту (от остановки транспорта)	нет	нет	нет	нет	нет	нет
8.	Все зоны и участки <sup>5</sup>	нет	нет	нет	нет	нет	нет

<sup>4</sup> Указывается:

ДП – доступно полностью (доступность для всех категорий инвалидов и других маломобильных групп населения);

ДЧ – доступно частично (достигаемость мест целевого назначения для отдельных категорий инвалидов);

ДУ – доступно условно (организация помощи сотрудниками организации или иной альтернативной формы обслуживания (на дому, дистанционно, иное));

нет – недоступно (не предназначен для посещения инвалидами и другими маломобильными группами населения).

<sup>5</sup> Указывается худший из вариантов ответа.

3.5. Итоговое заключение о состоянии доступности объекта и предоставляемых на нем услуг: Территория, прилегающая к зданию не доступна для инвалидов, как и вход в здание, особенно для инвалидов-колясочников, так как этому препятствует недостаточная ширина дверных проемов и отсутствие пандусов.

Не предназначены пути движения по зданию, включая пути эвакуации для посещения инвалидами-колясочниками, инвалидами с другими нарушениями опорно - двигательного аппарата, так как ширина лестничных пролетов и отсутствие пандусов, делает это невозможным, а также не соответствуют пути движения по зданию для инвалидов с нарушениями зрения, с нарушениями слуха.

Санитарно-гигиенические помещения, система информации и связи не доступны для инвалидов, нет условий для передвигающихся на креслах-колясках, с другими нарушениями опорно-двигательного аппарата, инвалидов с нарушениями зрения, с нарушениями слуха.

Таким образом, 100% доступности всех зон и помещений для всех категорий инвалидов - **нет**.

#### 4. Управленческое решение

##### 4.1. Рекомендации по адаптации основных структурно-функциональных зон объекта:

Номер строки	Основные структурно-функциональные зоны объекта	Рекомендации по адаптации объекта (вид работы) <sup>6</sup>			
		не нуждается (доступ обеспечен)	ремонт (текущий, капитальный), оснащение оборудованием	индивидуальное решение с техническими средствами реабилитации	технические решения невозможны – организация альтернативной формы обслуживания
1.	Территория, прилегающая к зданию (участок)	-	-	-	-
2.	Вход (входы) в здание	-	-	Установлена кнопка вызова персонала	-
3.	Путь (пути) движения внутри здания, включая пути эвакуации	-	-	-	-
4.	Зона целевого назначения здания (целевого посещения объекта)	-	-	-	-
5.	Санитарно-гигиенические помещения	Не нуждается (доступ обеспечен)	-	-	-

Номер строки	Основные структурно-функциональные зоны объекта	Рекомендации по адаптации объекта (вид работы) <sup>6</sup>			
		не нуждается (доступ обеспечен)	ремонт (текущий, капитальный), оснащение оборудованием	индивидуальное решение с техническими средствами реабилитации	технические решения невозможны – организация альтернативной формы обслуживания
6.	Система информации и связи (на всех зонах)	-	-	-	-
7.	Пути движения к объекту (от остановки транспорта)	-	-	-	-
8.	Все зоны и участки	-	-	-	-

<sup>6</sup> Указываются конкретные рекомендации по каждой структурно-функциональной зоне.

4.2. Период проведения работ: 2024 год  
в рамках исполнения (указать наименование программы или плана мероприятий по адаптации основных структурно-функциональных зон объекта): повышение социально условной доступности объекта

4.3. Ожидаемый результат (по состоянию доступности объекта) после выполнения работ по адаптации основных структурно-функциональных зон объекта: повышение социально условной доступности объекта

5. Паспорт доступности объекта социальной инфраструктуры и предоставляемых на нем услуг (далее – Паспорт доступности объекта) разработан комиссией по проведению обследования и паспортизации объекта социальной инфраструктуры и предоставляемых на нем услуг (далее – Комиссия):

Председатель Комиссии: Лаврен /Лавренцева М.Э.  
(подпись/Ф.И.О.)

Члены Комиссии: Вахрамеева /Вахрамеева С.В.  
(подпись/Ф.И.О.)

Коротких А.Ф.  
(подпись/Ф.И.О.)

/  
(подпись/Ф.И.О.)

6. Копия Паспорта доступности объекта направлена 08.04.2024г  
(дата)

в Управление соц.политики и в по г.Камышлову и Камышловскому р-ну  
(наименование территориального отраслевого исполнительного органа государственной власти Свердловской области – управления социальной политики Министерства социальной политики Свердловской области)

для размещения информации о состоянии доступности объекта социальной инфраструктуры и предоставляемых на нем услуг для инвалидов и других маломобильных групп населения Свердловской области в автоматизированной информационной системе «Доступная среда Свердловской области» в информационно-телекоммуникационной сети «Интернет».

## ЗАКЛЮЧЕНИЕ

### о результатах обследования объекта социальной, инженерной и транспортной инфраструктур в сфере культуры (библиотечное обслуживание)

(наименование сферы жизнедеятельности инвалидов)

#### в части обеспечения беспрепятственного доступа инвалидов

Сведения об объекте: Муниципальное бюджетное учреждение культуры «Камышловская централизованная библиотечная система» (Детская библиотека)

Дата проведения обследования: 02.04.2024г.

Сведения о лицах, проводивших Лавренцева М.Э.- директор МБУК «КЦБС», Коробейникова С.О.- гл.бухгалтер МБУК «КЦБС», Вахрамеева С.В. – завхоз МБУК «КЦБС»

	Требования Федерального закона от 01 декабря 2014 года № 419-ФЗ «О внесении изменений в отдельные законодательные акты Российской Федерации по вопросам социальной защиты инвалидов в связи с ратификацией Конвенции о правах инвалидов», Закона Свердловской области от 19 декабря 2016 года № 148-03 «О социальной защите инвалидов в Свердловской области»	Установлено соблюдение требований	Выявлено несоблюдение требований	Причины и условия, препятствующие эффективной реализации мероприятий по обеспечению беспрепятственного доступа инвалидов к объекту и к предоставляемым в нем услугам	Рекомендации по устранению нарушений	Рекомендуемый срок устранения нарушений
1	2	3	4	5	6	7
1	Обеспечение беспрепятственного доступа инвалидов к месту предоставления услуги (или ее предоставление по месту жительства или в <u>дистанционном режиме</u> )	да	нет	Архитектурно-планировочные и организационные решения отсутствуют, данные ранее не выполнены, требуют дополнительных согласований	Обустройство может быть выполнено лишь в порядке капитального ремонта и реконструкции либо после доп. согласования	-






2	Выделение на автостоянке не менее 10 процентов мест (но не менее 1 места) для парковки специальных автотранспортных средств инвалидов и соблюдение их использования	нет	да	Автостоянка отсутствует	-	-
3	Возможность самостоятельного передвижения по территории, на которой расположен объект социальной, инженерной и транспортной инфраструктур (далее - объект социальной инфраструктуры), входа в объект социальной инфраструктуры и выхода из него, посадки в транспортное средство и высадки из него, в том числе с использованием кресла-коляски	нет	да	Архитектурно-планировочные и организационные решения отсутствуют либо ранее данные не выполнены, требуют дополнительных согласований	-	-
4	Сопровождение инвалидов, имеющих стойкие расстройства функции зрения и самостоятельного передвижения, и оказание им помощи на объекте социальной инфраструктуры	нет	да	-	-	-
5	Оказание работниками организаций, предоставляющих услуги населению, помощи инвалидам в преодолении барьеров, мешающих получению ими услуг наравне с другими лицами	да, предоставление нестационарного обслуживания и удаленный доступ к ресурсам учреждения	нет	-	-	-
6	Надлежащее размещение оборудования и носителей информации, необходимых для обеспечения беспрепятственного доступа инвалидов к объекту	да	нет	-	-	-

	социальной инфраструктуры и к предоставляемым в нем услугам с учетом ограничений их жизнедеятельности					
7	Дублирование необходимой для инвалидов звуковой и зрительной информации, а также надписей, знаков и иной текстовой и графической информации знаками, выполненными рельефно-точечным шрифтом Брайля	да, текстовая и графическая информация шрифтом Брайля	нет	-	-	-
8	Предоставление услуг инвалидам с допуском сурдопереводчика и тифлосурдопереводчика	нет	да	-	-	-

Дата повторного обследования: \_\_\_\_\_ (указывается дата проведения внепланового

обследования в текущем году либо дата, рекомендуемая к учету при составлении плана-графика обследований объектов социальной инфраструктуры, утверждаемого органом государственной власти или органом местного самоуправления).

Подписи лиц, проводивших обследование:

  
 \_\_\_\_\_ (Лавренцева М.Э.)  
  
 \_\_\_\_\_ (Коробейникова С.О.)  
  
 \_\_\_\_\_ (Вахрамеева С.В.)

Пронумеровано, прошито и скреплено печатью  
10 листов «*Лавренко*» 20*24* г.

Директор МБУК «КЦРС»

*Лавренко* Лавренкова М. Э.

